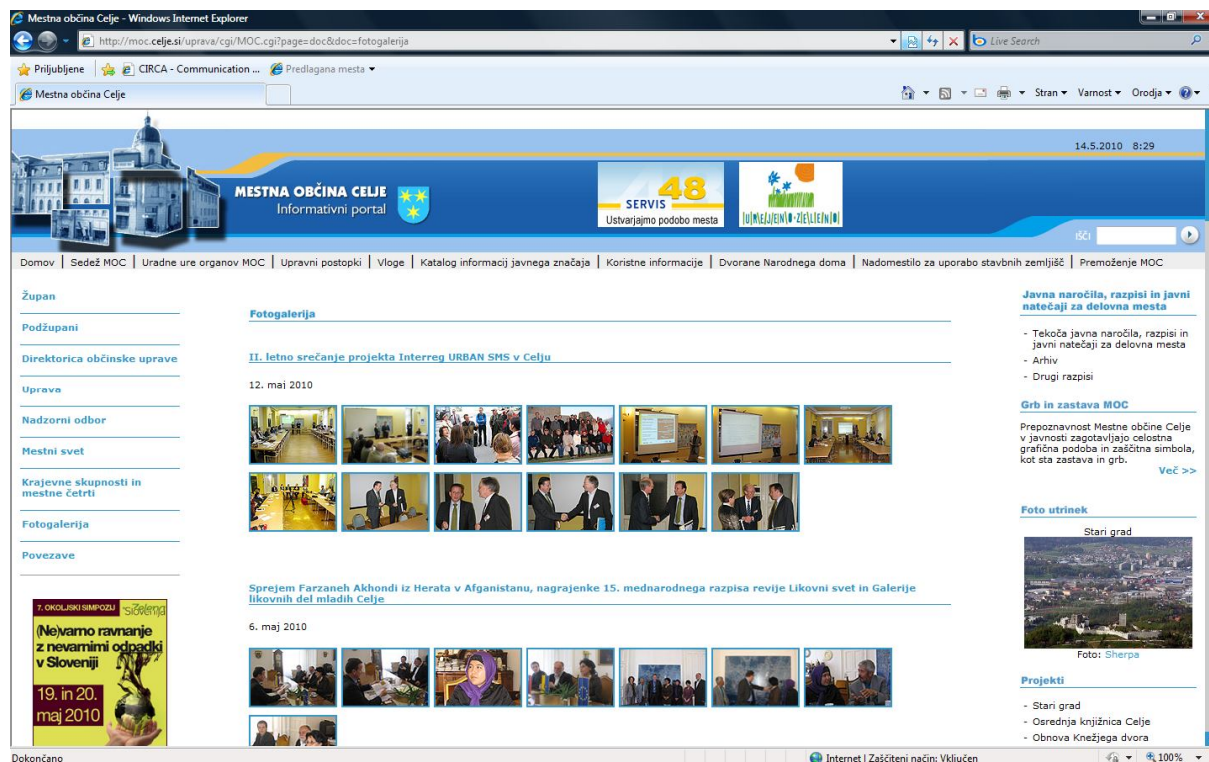


Articles about URBAN-SMS project published on the web page of City of Celje

Following articles were/are published on the internet page of City of Celje (here are presented Print screens of the web page)

<http://moc.celje.si/uprava/cgi/MOC.cgi?page=doc&doc=fotogalerija> – a photo gallery of the II. Annual URBAN-SMS meeting in Celje from 10.-12. 5. 2010



http://moc.celje.si/uprava/cgi/MOC.cgi?page=doc&doc=projekti_urban-sms – articles with URBAN-SMS content on the web page

Urban SMS: aktivnosti v letu 2010

Od ponedeljka, 10. maja do srede, 12. maja 2010, poteka v Celju II. letno srečanje projekta URBAN SMS. Glavni cilj projekta je razvoj in priprava celovite strategije upravljanja s tlemi za srednjeevropske občinske uprave, ki bo občinskim urbanistom s svojo metodologijo omogočala upoštevanje lastnosti tal in njihovih različnih okoljskih funkcij v procesu načrtovanja rabe tal in razmestitve dejavnosti v prostoru. Strategija bo podprta z namensko razvitimi GIS orodji za vrednotenje tal. Projekt traja od 1. oktobra 2008 do 31. marca 2012.

Letnega srečanja se je udeležilo 42 udeležencev, ki so si v času svojega delovnega obiska v Celju ogledali tudi arheološko klet v Knežjem dvorcu, Osrednjo knjižnico Celje, Mestno tržnico Celje, Šmartinsko jezero in Stari grad. Udeležence je prvi dan pozdravil in jim zaželel uspešno delo župan Mestne občine Celje Bojan Šrot.



V ponedeljek je potekal splošni pregled ciljev srečanja, dosedanjega dela na projektu in poročil nadzornemu organu programa srednja Evropa, popoldne pa so nemški partnerji udeležencem predstavili vpliv tal na klimo in tal kot ponora CO₂ ter ekonomskih meril kompenzacije izgube kvalitetnih tal. V torek je sledil celovit pregled dosedanjega dela po tematskih sklopih, danes pa je bila predstavljena ocena dela v prvi polovici projekta s strani zunanjega ocenjevalca.

"Zelo smo ponosni, da smo bili povabljeni k temu projektu, saj so vodilni partner kot tudi ostali partnerji, velika mesta in ugledne institucije. V Mestni občini Celje pričakujemo, da bomo s tem projektom dobili usmeritve pa tudi možne rešitve in orodja za prostorski razvoj celjske občine ter ravnanje z onesnaženimi tlemi. Tovrstni evropski projekti so zelo pomembni, ker se redkokdaj oz. skoraj nikoli slovenska mesta ne pojavljajo kot vodilni partnerji projekta, zato je zelo dobro, da nas k takemu projektu povabijo, seveda pa je povabilo odvisno od ugleda in prepoznavnosti mesta ter njegovih prizadevanj. Mestna občina Celje sodeluje v vrsti partnerskih projektov, ki niso toliko investicijsko naravnani, ampak so vsebinsko zelo pomembni projekti, saj imajo za svoj cilj razvijanje novih znanj in orodij" je ob zaključku srečanja v izjavi za javnost poudaril **župan Mestne občine Celje Bojan Šrot**.



V izjavi za javnost so o srečanju v Celju in izvajanju projekta URBAN SMS spregovorili tudi svetovalka župana za evropske zadeve na Mestni občini Celje, Saša Heath Drugovič, vodja Oddelka za okolje v mestu Stuttgart, Joachim von Zimmermann ter vodja glavnega partnerja mesta Stuttgart, Herman J. Kirchholtes.

Na polovici projekta so vidni prvi rezultati, ki so bili predstavljeni tudi na srečanju:

- razvoj in testno delovanje večine orodij za vrednotenje kakovosti in funkcij tal,
- pripravljen osnutek strategije upravljanja s tlemi,
- priprava priložnika z merili nadomeščanja izgubljenih nepozidanih tal,
- testna primerjava posledic različnih stopenj varovanj na rabo tal.

Pri razvoju orodij za vrednotenje kakovosti in lastnosti tal je ves razvoj s testnimi podatki in območjem baziral na podatkih Mestne občine Celje ter na zelo dobrem sodelovanju med KIS (Kmetijskim inštitutom Slovenije) in

CGS plus iz Ljubljane. Tako se je v polnosti uresničila namera o dobrem sodelovanju Mestne občine Celje s Kmetijskim inštitutom Slovenije, ki je bila podpisana v začetku februarja 2009.

Za Mestno občino Celje je projekt pomemben, ker bo nakazal usmeritve in možne rešitve pri ravnanju z onesnaženimi tlemi in pri prostorskem razvoju mesta Celja. Projekt bo z novimi načini omogočil uporabo tudi v preteklosti zbranih podatkov o onesnaženosti tal, s tem pa bo prispeval k boljšemu prostorskemu razvoju in ustrežnejšemu bivalnemu okolju meščanov Celja.

Enajst projektnih partnerjev (glavni partner: mesto Stuttgart, raziskovalne institucije: Univerza v Torinu, Univerza v Pragi, Inštitut za vzgojo rastlin in raziskavo tal - Pulawy, Poljska, Inštitut za tla in ohranjanje narave - Bratislava, Slovaška, avstrijska okoljska agencija - Dunaj, Kmetijski inštitut Slovenije, **mesta oz. občinske uprave:** mesto Stuttgart, Dunaj, Milano, regija Stuttgart in Mestna občina Celje) bo v okviru projekta URBAN SMS s skupnim znanjem pripravilo inovativno strategijo rabe in upravljanja s tlemi in nepozidanimi zemljišči v mestih.



Slovenska partnerja, Kmetijski inštitut Slovenije in Mestna občina Celje sta v nameri še tesnejšega sodelovanja že februarja 2009 podpisala pismo o nameri o partnerskem sodelovanju. Projekt je zanimiv tudi Evropski skupnosti, zato ga sofinancira Evropska komisija v okviru programa Interreg Central - Srednja Evropa. Mestna občina Celje ima za ta projekt zagotovljen 85 odstotni delež nepovratnih evropskih sofinancerskih sredstev. Vrednost projekta za Mestno občino Celje je 156.434,00 EUR, skupni proračun vseh 11 partnerjev pa znaša 2.200.018,00 EUR.

Glavni rezultat projekta bo za uporabnike in prebivalce v izdelanem GIS (geografski informacijski sistemi) programskem orodju in spletni rešitvi, ki bo zajemala vrednotenje in pomen tal pri prostorskem planiranju z vidika ohranjanja njihove kakovosti, omogočanja ustreznega bivalnega okolja v mestih in doseganja vzdržnega prostorskega razvoja oz. doseganja trajnostnega prostorskega načrtovanja. Pri tem bosta ob upoštevanju lastnosti tal opredeljena pomen in vloga tal za kakovost življenja in zdravja meščanov ter ustrezno gospodarjenje z zemljišči in varovanje najboljših tal.

Mestna občina Celje - Projekt - URBAN-SMS oz. Raba zemljišč v prostorskem planiranju - Windows Internet Explorer

http://moc.celje.si/uprava/cgi/MOC.cgi?page=doc&doc=projekti_urban_sms


Mestna občina Celje - Projekt - URBAN-SMS oz. ...

strategije in sistema vrednotenja in uporabe podatkov tal za uporabo v vseh državah članicah, je partnerski konzorcij sestavljen iz mestnih občin in strokovnih institucij iz vseh sedmih držav članic. Sodelovanje med občinsko upravo in razvijalci (sistema) predstavlja ekipo, ki je kompetentna tako za razvoj, kot tudi izvedbo. [Preberite več...](#)

Urban SMS: aktivnosti v letu 2010


Od ponedeljka, 10. maja do srede, 12. maja 2010, poteka v Celju II. letno srečanje projekta URBAN SMS. Glavni cilj projekta je razvoj in priprava celovite strategije upravljanja s tlemi za srednjeevropske občinske uprave, ki bo občinskim urbanistom s svojo metodologijo omogočala upoštevanje lastnosti tal in njihovih različnih okoljskih funkcij v procesu načrtovanja rabe tal in razmestitve dejavnosti v prostoru. Strategija bo podprta z namensko razvitimi GIS orodji za vrednotenje tal. Projekt traja od 1. oktobra 2008 do 31. marca 2012.

Letnega srečanja se je udeležilo 42 udeležencev, ki so si v času svojega delovnega obiska v Celju ogledali tudi arheološko klet v Knežjem dvorcu, Osrednjo knjižnico Celje, Mestno tržnico Celje, Šmartinsko jezero in Stari grad. Udeležence je prvi dan pozdravil in jim zaželel uspešno delo župan Mestne občine Celje Bojan Šrot.



V ponedeljek je potekal splošni pregled ciljev srečanja, dosedanjega dela na projektu in poročil nadzornemu organu programa srednja Evropa, popoldne pa so nemški partnerji udeležencem predstavili vpliv tal na klimo in tal kot ponora CO₂ ter ekonomskih meril kompenzacije izgube kvalitetnih tal. V torek je sledil celovit pregled dosedanjega dela po tematskih sklopih, danes pa je bila predstavljena ocena dela v prvi polovici projekta s strani zunanjega ocenjevalca.

"Zelo smo ponosni, da smo bili povabljeni k temu projektu, saj so vodilni partner kot tudi ostali partnerji, velika mesta in ugledne institucije. V Mestni občini Celje pričakujemo, da bomo s tem projektom dobili usmeritve pa tudi možne rešitve in orodja za prostorski razvoj celjske občine ter ravnanje z onesnaženimi tlemi. Tovrstni evropski projekti so zelo pomembni, ker se redkokdaj oz. skoraj nikoli slovenska mesta ne pojavljajo kot vodilni partnerji projekta, zato je zelo dobro, da nas k takemu projektu povabijo, seveda pa je povabilo odvisno od ugleda in prepoznavnosti mesta ter njegovih prizadevanj. Mestna občina Celje sodeluje v vrsti partnerskih projektov, ki niso toliko investicijsko naravnani, ampak so vsebinsko zelo pomembni projekti, saj imajo za svoj cilj razvijanje novih znanj in orodij" je ob zaključku srečanja v izjavi za javnost poudaril župan Mestne občine Celje Bojan Šrot.



Zavarovanja

Podatki o onesnaženosti zraka v Celju

Obratovalni časi ter ceniki parkiranja in uporabe javnih objektov v MO Celje

Komunalna infrastruktura
 polovine cone Gabejce Jug
 Prenova javnih površin starega mestnega jedra
 Šmartinsko jezero
 Mestna tržnica Celje
 R-CERO
 URBAN-SMS oz. Raba zemljišč v prostorskem planiranju
 SUGAR oz. Trajnostna logistika v urbanih središčih
 Bežigrajska cesta od P40 do P59

Partnerska mesta

Povezovanje med deželami in mesti je tudi v Evropi pomembna oblika sodelovanja in povezovanja posameznikov in institucij. Na ta način se porajajo nove zamisli, skupni projekti in se krepi prijateljsko sodelovanje na številnih ravneh. Mestna občina Celje goji posebej dolgotrajne partnerske vezi z dvema mestoma.

[Več >>](#)

Častni meščani Celja

Mestna občina Celje podeljuje priznanja zaslužnim občanom in drugim posameznikom, podjetjem, zavodom, društvom in skupinam, združenjem in drugim pravnim osebam za prispevek na katerem koli področju delovanja in ustvarjanja, ki ima izjemen pomen za razvoj, ugled in promocijo mesta. Najvišje priznanje, ki ga lahko prejme posameznik je naziv Častni meščan Celja.

[Več >>](#)

Internet | Zaščiteni način: Vključen

Mestna občina Celje - Projekt - URBAN-SMS oz. Raba zemljišč v prostorskem planiranju - Windows Internet Explorer

http://moc.celje.si/uprava/cgi/MOC.cgi?page=doc&doc=projekti_urban_sms

Mestna občina Celje - Projekt - URBAN-SMS oz. ...

Zavarovanja

Podatki o onesnaženosti zraka v Celju

Obratovalni časi ter ceniki parkiranja in uporabe javnih objektov v MO Celje

priznanja zaslužnim občanom in drugim posameznikom, podjetjem, zavodom, društvom in skupinam, združenjem in drugim pravnim osebam za prispevek na katerem koli področju delovanja in ustvarjanja, ki ima izjemen pomen za razvoj, ugled in promocijo mesta. Najvišje priznanje, ki ga lahko prejme posameznik je naziv Častni meščan Celja.

[Več >>](#)


V izjavi za javnost so o srečanju v Celju in izvajanju projekta URBAN SMS spregovorili tudi svetovalka župana za evropske zadeve na Mestni občini Celje, Saša Heath Drugovčič, vodja Oddelka za okolje v mestu Stuttgart, Joachim von Zimmermann ter vodja glavnega partnerja mesta Stuttgart, Herman J. Kirchhoites.

Na polovici projekta so vidni prvi rezultati, ki so bili predstavljeni tudi na srečanju:

- razvoj in testno delovanje večine orodij za vrednotenje kakovosti in funkcij tal,
- pripravljen osnutek strategije upravljanja s tlemi,
- priprava priročnika z merili nadomeščanja izgubljenih nepozdanih tal,
- testna primerjava posledic različnih stopenj varovanja na rabo tal.

Pri razvoju orodij za vrednotenje kakovosti in lastnosti tal je ves razvoj s testnimi podatki in območjem baziral na podatkih Mestne občine Celje ter na zelo dobrem sodelovanju med KIS (Kmetijskim inštitutom Slovenije) in CCS plus iz Ljubljane. Tako se je v polnosti uresnila namera o dobrem sodelovanju Mestne občine Celje s Kmetijskim inštitutom Slovenije, ki je bila podpisana v začetku februarja 2009.

Za Mestno občino Celje je projekt pomemben, ker bo nakazal usmeritve in možne rešitve pri ravnanju z onesnaženimi tlemi in pri prostorskem razvoju mesta Celja. Projekt bo z novimi načini omogočil uporabo tudi v preteklosti zbranih podatkov o onesnaženosti tal, s tem pa bo prispeval k boljšemu prostorskemu razvoju in ustrežnejšemu bivalnemu okolju meščanov Celja.



Internet | Zaščiteni način: Vključen

Mestna občina Celje - Projekt - URBAN-SMS oz. Raba zemljišč v prostorskem planiranju - Windows Internet Explorer

http://moc.celje.si/uprava/cgi/MOC.cgi?page=doc&doc=projekti_urban-sms

Prijubljene CIRCA - Communication ... Predlagana mesta

Mestna občina Celje - Projekt - URBAN-SMS oz. ...

Stran Varnost Orodja

Za Mestno občino Celje je projekt pomemben, ker bo nakazal usmeritve in možne rešitve pri ravnanju z onesnaženimi tlemi in pri prostorskem razvoju mesta Celja. Projekt bo z novimi načini omogočil uporabo tudi v preteklosti zbranih podatkov o onesnaženosti tal, s tem pa bo prispeval k boljšemu prostorskemu razvoju in ustrežnejšemu bivalnemu okolju meščanov Celja.

Enajst projektnih partnerjev (glavni partner: mesto Stuttgart, raziskovalne institucije: Univerza v Torinu, Univerza v Pragi, Inštitut za vzgojo rastlin in raziskavo tal - Pulawy, Poljska, Inštitut za tla in ohranjanje narave - Bratislava, Slovaška, avstrijska okoljska agencija - Dunej, Kmetijski inštitut Slovenije, **mesta oz. občinske uprave:** mesto Stuttgart, Dunaj, Milano, regija Stuttgart in Mestna občina Celje) bo v okviru projekta URBAN SMS s skupnim znanjem pripravilo inovativno strategijo rabe in upravljanja s tlemi in nepozidanimi zemljišči v mestih.



Slovenska partnerja, Kmetijski inštitut Slovenije in Mestna občina Celje sta v nameri še tesnejšega sodelovanja že februarja 2009 podpisala pismo o nameri o partnerskem sodelovanju. Projekt je zanimiv tudi Evropski skupnosti, zato ga financira Evropska komisija v okviru programa Interreg Central - Srednja Evropa. Mestna občina Celje ima za ta projekt zagotovljen 85 odstotni delež nepovratnih evropskih finančnih sredstev. Vrednost projekta za Mestno občino Celje je 156.434,00 EUR, skupni proračun vseh 11 partnerjev pa znaša 2.200.018,00 EUR.

Glavni rezultat projekta bo za uporabnike in prebivalce v izdelanem GIS (geografski informacijski sistemi) programskem orodju in spletni rešitvi, ki bo zajemala vrednotenje in pomen tal pri prostorskem planiranju z vidika ohranjanja njihove kakovosti, omogočanja ustreznega bivalnega okolja v mestih in doseganja vzdržnega prostorskega razvoja oz. doseganja trajnostnega prostorskega načrtovanja. Pri tem bosta ob upoštevanju lastnosti tal opredeljena pomen in vloga tal za kakovost življenja in zdravja meščanov ter ustrezno gospodarjenje z zemljišči in varovanje najboljših tal.

[Aktivnosti v letu 2009: Projekt URBAN SMS bo prispeval k boljšemu prostorskemu razvoju >>>](#)

[Delo projektne skupine Urban-SMS v prvem časovnem obdobju >>>](#)

Kontaktna oseba:
Peter Medved
tel: 03 42 65 818

Internet | Zaščiten način: Vključen 100%